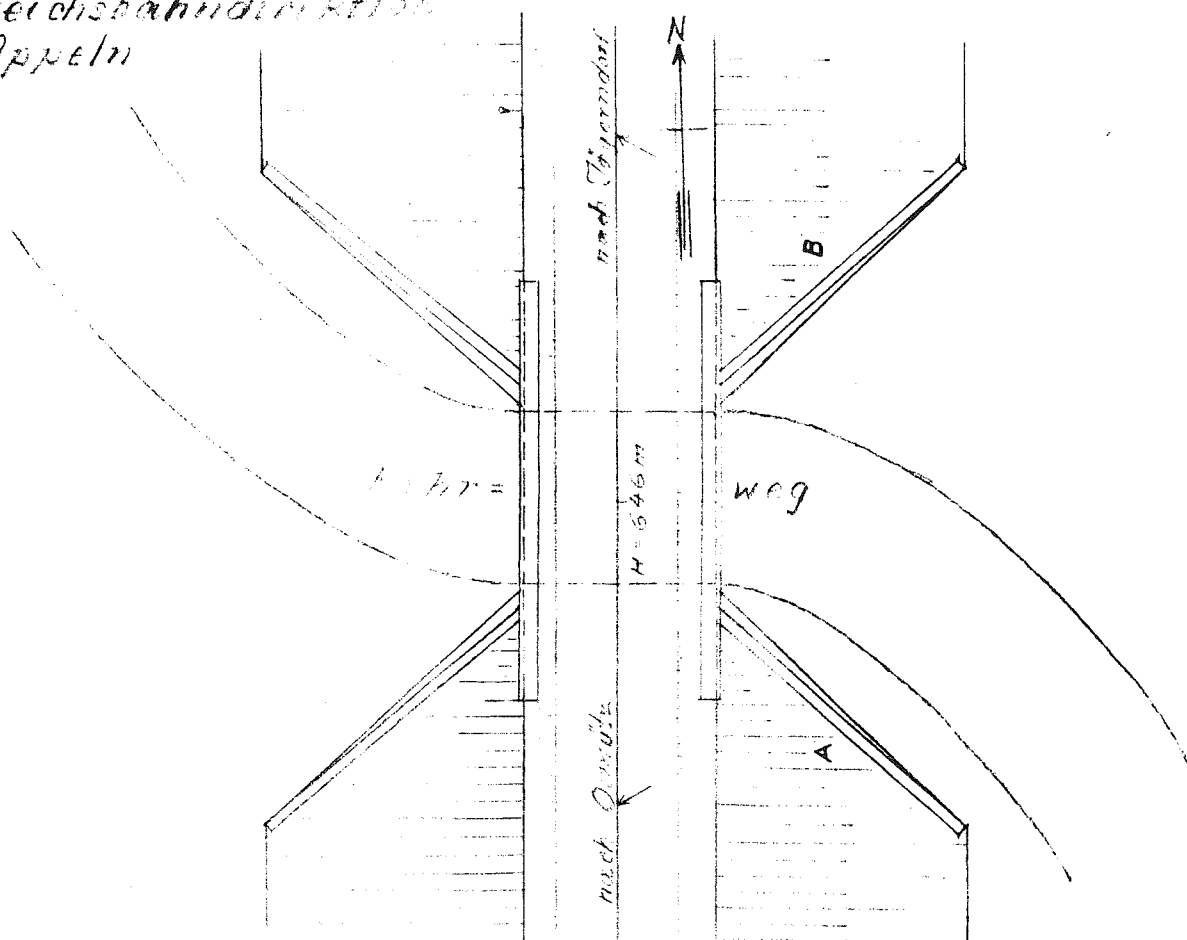


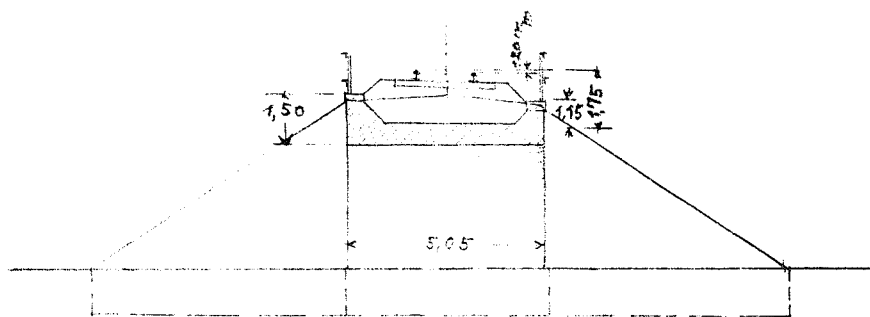
16-58-1/1

Deutsche Reichsbahn
Reichsbahndirektion
Oppeln

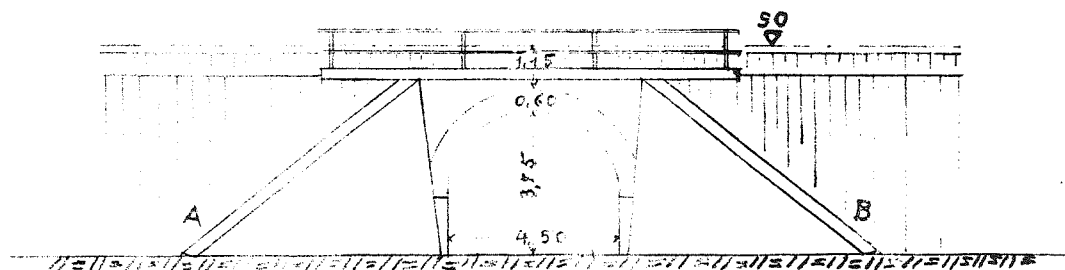
Stammkarte - Kt. -



Draufsicht



Längsschnitt



Ansicht - Ostseite

Wegunterführung Nr. 18,588

Strecke 077/078

Olmütze - Jägerndorf

M = 1:200

Örtlich aufgemessen am 18.3.1943

Aufgestellt am 3.5.1943

Oppeln, den 3.5.1943

Tb 33 H. 2. D.

Baustoff: Sandsteinquader
durchsetzt mit Sandsteinquadern